



Bergen

Det lange historiske perspektivet

Den regionale konteksten

Byens konstitusjon- bærekraft

En suksesshistorie

Kritiske øyeblikk



BERGEN

—Lage—

- | | | |
|----------------|----------------|----------------|
| 1. Die Stadt | 17. Die Kirche | 34. Die Kirche |
| 2. Die Kirche | 18. Die Kirche | 35. Die Kirche |
| 3. Die Kirche | 19. Die Kirche | 36. Die Kirche |
| 4. Die Kirche | 20. Die Kirche | 37. Die Kirche |
| 5. Die Kirche | 21. Die Kirche | 38. Die Kirche |
| 6. Die Kirche | 22. Die Kirche | 39. Die Kirche |
| 7. Die Kirche | 23. Die Kirche | 40. Die Kirche |
| 8. Die Kirche | 24. Die Kirche | 41. Die Kirche |
| 9. Die Kirche | 25. Die Kirche | 42. Die Kirche |
| 10. Die Kirche | 26. Die Kirche | 43. Die Kirche |
| 11. Die Kirche | 27. Die Kirche | 44. Die Kirche |
| 12. Die Kirche | 28. Die Kirche | 45. Die Kirche |
| 13. Die Kirche | 29. Die Kirche | 46. Die Kirche |
| 14. Die Kirche | 30. Die Kirche | 47. Die Kirche |
| 15. Die Kirche | 31. Die Kirche | 48. Die Kirche |
| 16. Die Kirche | 32. Die Kirche | 49. Die Kirche |
| 50. Die Kirche | | |



Carla over Bergen

- A. Berghuis Mol.
- B. Svanborg.
- C. Franchersberg.
- D. St. Suls Kirke.
- E. Goldboeden.
- F. Nye Kirken.
- G. Aaad Daalet.
- H. Kanakular Gaalet.
- I. Lungegaarden.
- K. Stadsporten.
- L. Markt Kirken der Schickel.
- M. Sjunger's Hospital.
- N. Seminarium Svanegaardum.
- O. Gode Hospital.
- P. Nye Daarden.
- Q. Dom Kirken.
- R. Laadste Mol.
- S. Gode Svaner's Hospital.
- T. Kors Kirken.
- U. Christi Klobbe.
- W. Gode St. Annes Kirke.
- X. Gode Convent.
- Y. Haadtenker der Nye Ermen.
- Z. Nye Kirke Svaner's.
- 1. Goldboed Almending.
- 2. Nye Kirke Almending.
- 3. Nye Almending.
- 4. Nye Almending.
- 5. Svaner Almending.
- 6. Engen.
- 7. Kors Almending.
- 8. Kors.
- 9. Treangelen.
- 10. Kors Kirke Almending.
- 11. Nye Kirke Almending.
- 12. Svaner Almending.
- 13. Haadtenker.
- 14. Pal. boeder.

L. n.º 32.



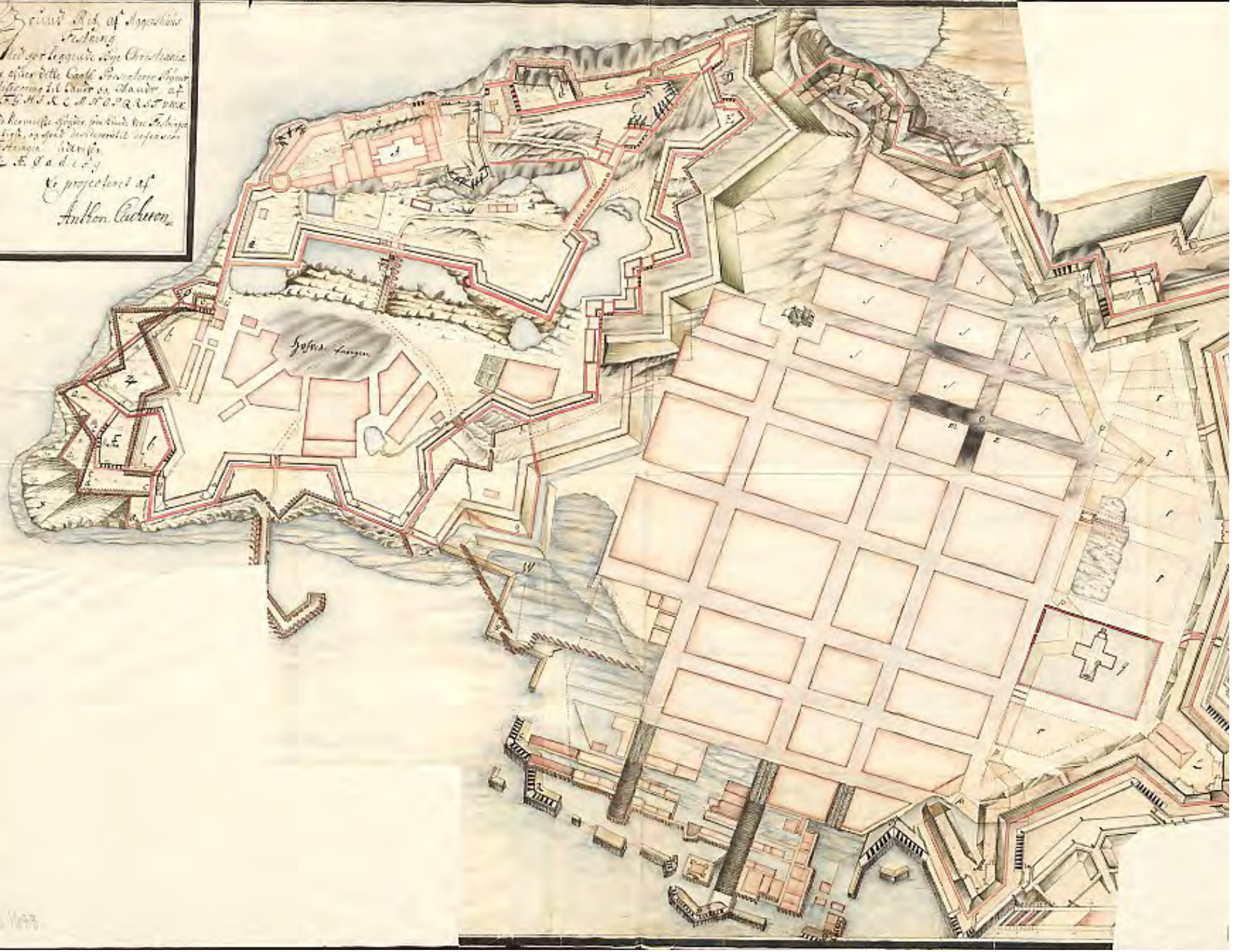
Kolmen



Carla over Bergen, A. A. Schom, 1768



Grand Plan of Agoué
 Follain
 Dessiné par le Capitaine de
 l'Ingénierie de l'Armée
 de France Monsieur de
 la Motte
 l'An de la Liberté
 et de la République
 Française
 l'an 2 de la Liberté
 et de la République
 Française
 Le projeté de
 Antonin Louchet



FORSLAG

PLAN IV ÖSTBYENS SJÖGAARDE



Kw
17-11-39



1870





1900
De store
planers tid

Forsing til Regjering
af de Aars 1810
af Byens Udvidelse
H. S. G. A.

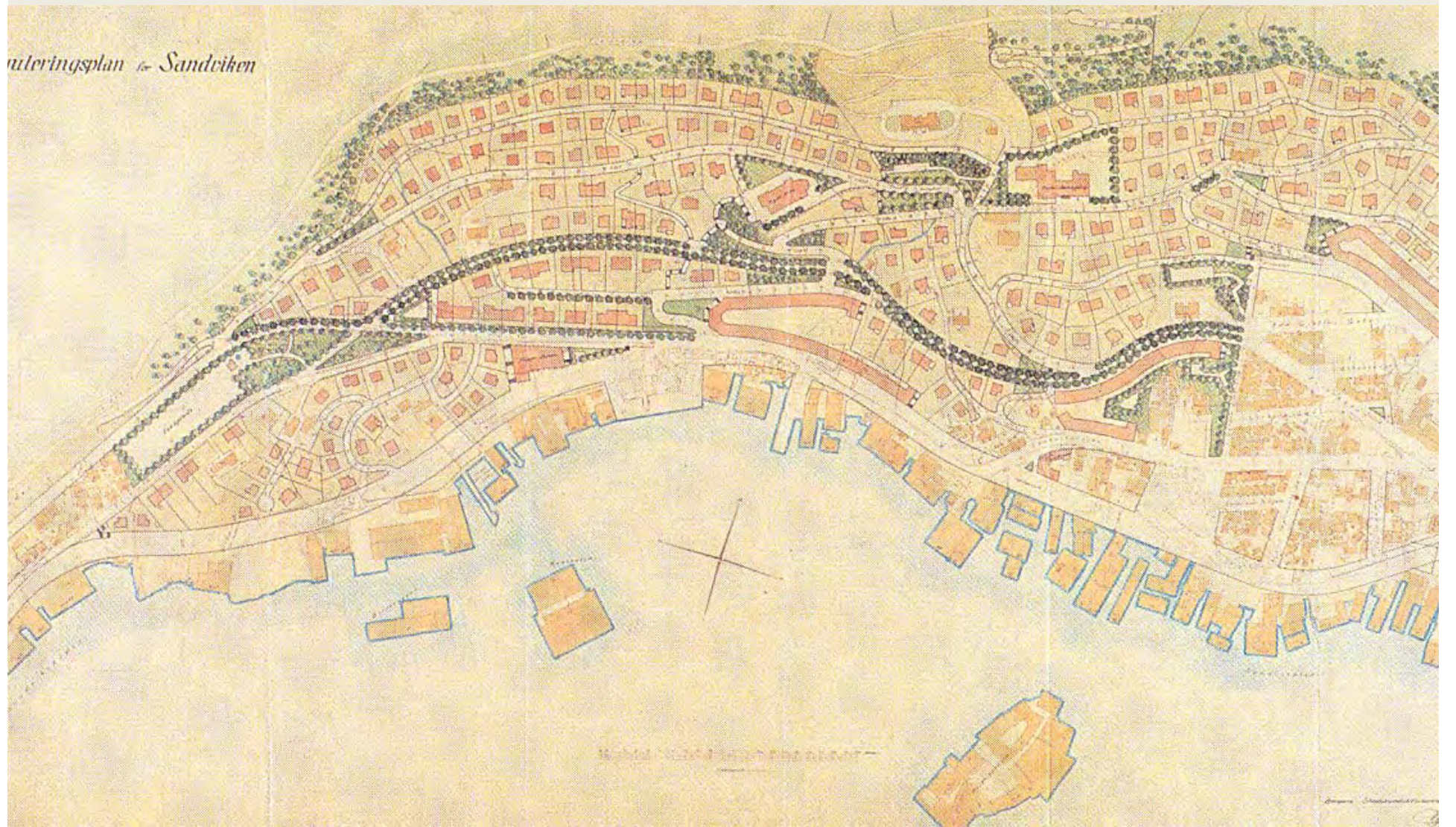


• BORDEN 12 SEPT 1810
H. S. G. A.





uteringsplan för Sandviken

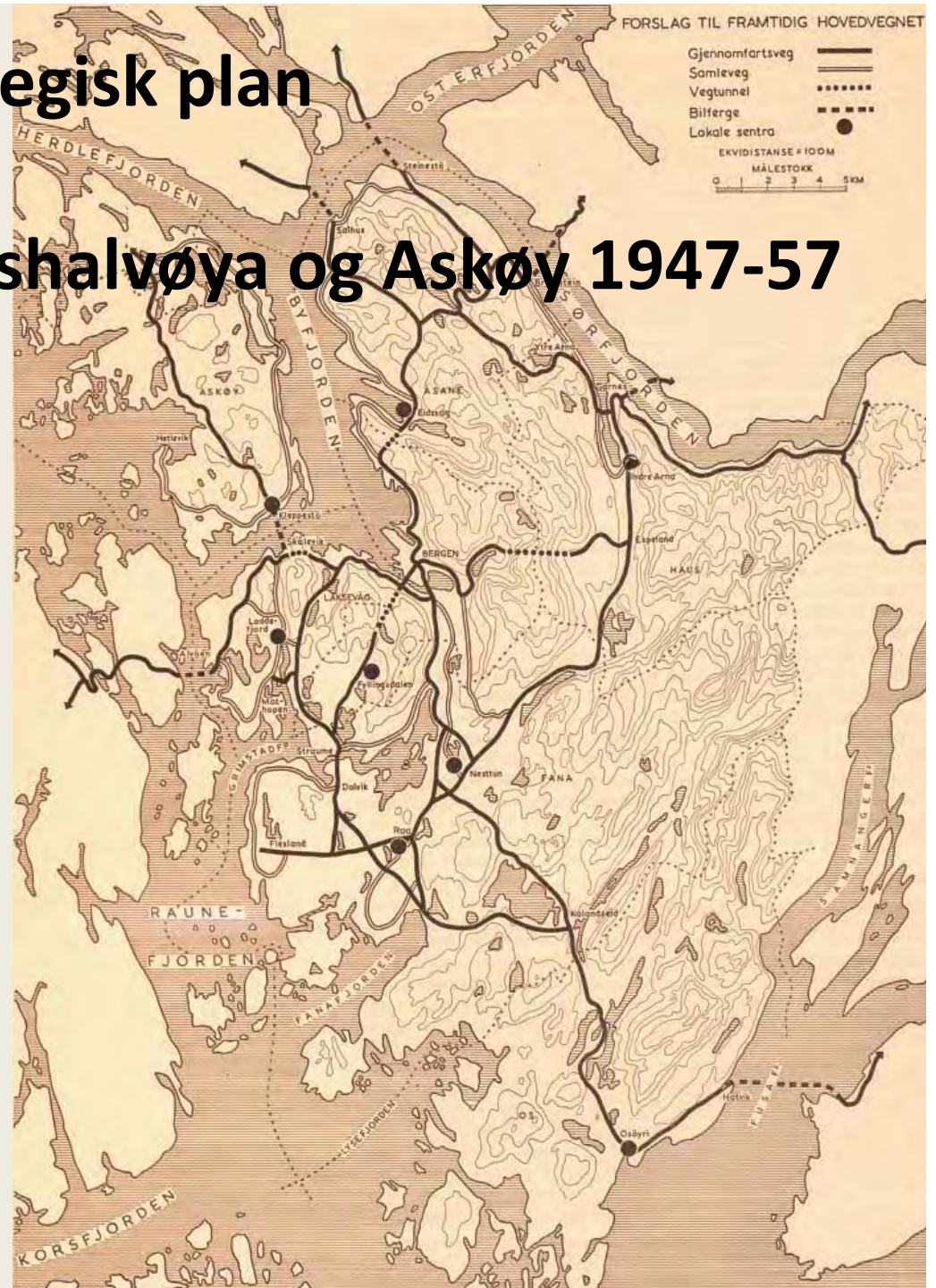



**1945
KRISE**



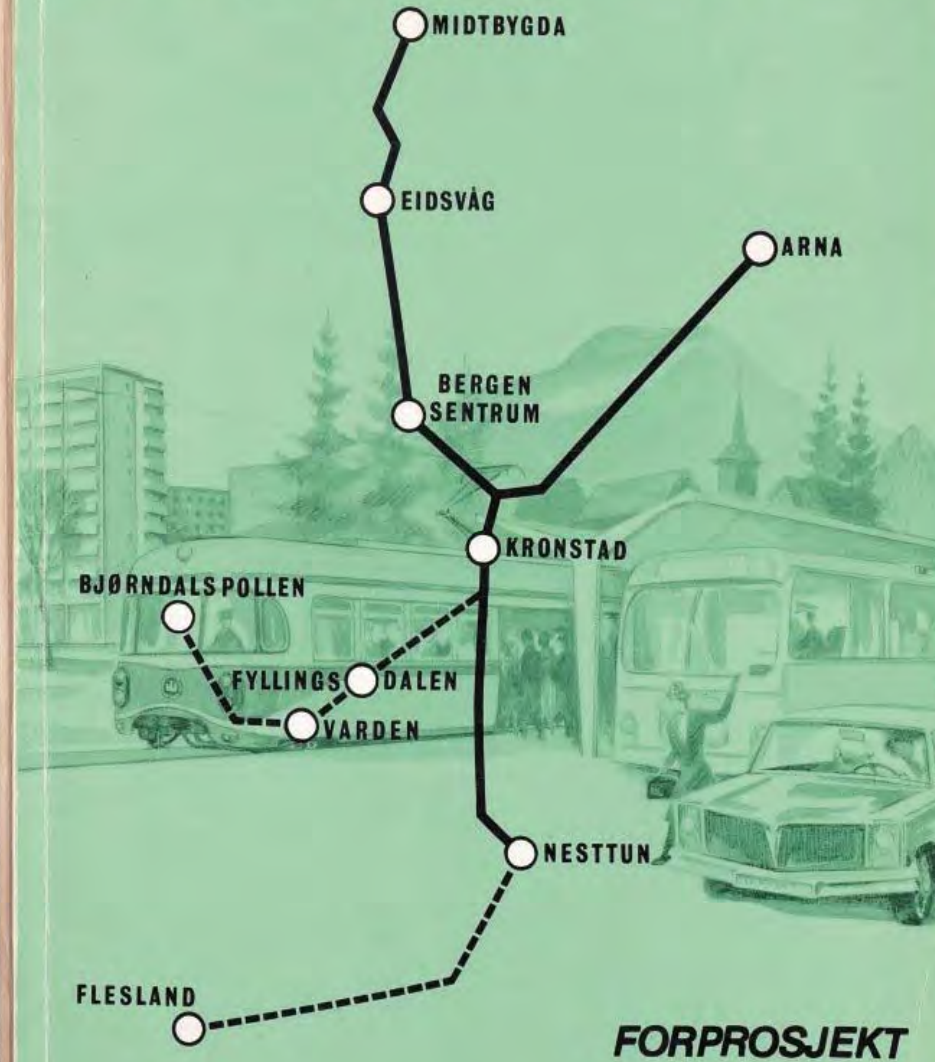
Strategisk plan

Generalplan for Bergenshalvøya og Askøy 1947-57






LOKALBANE » BERGEN

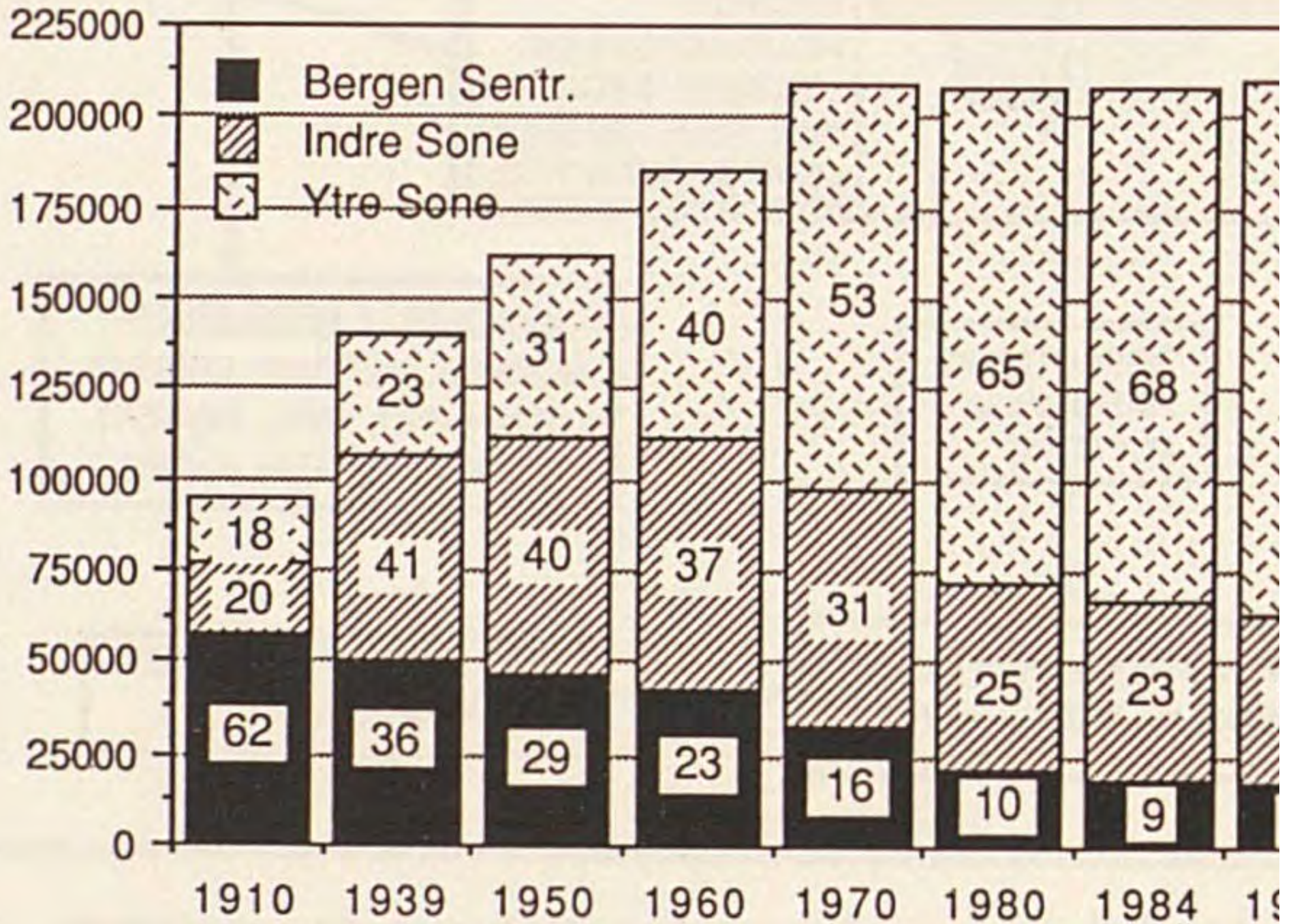




SANDSLI

Sandsli er det østligste område av Bergen Syd Næringsparker og dekker totalt 600 dekar. Her fins en konsentrasjon av petroleumsorienterte virksomheter, blant annet Statoils og Norsk Hydros driftsorganisasjoner og Norske Shells prosjektorganisasjon for den gigantiske Troll-utbyggingen. På Sandsli er dessuten lokalisert en rekke konsulent- og engineeringvirksomheter med stor spisskompetanse. Edvard Grieg Suitell befinner seg på området, som også har et stort sportsenter, tannlege, medisinsk senter, banker, postkontor, kjøpesenter og en rekke andre tilbud innen varehandel og personlig service. Barnehage fins også. Sammenlignet med Kokstad disponerer de enkelte virksomheter på Sandsli gjennomgående større tomtearealer hver for seg, noe som også setter sitt preg på områdets totalutforming. Innslaget av grøntarealer med muligheter for rekreasjon er bemerkelsesverdig stort. Eget fiskevann fins også på området. 90 bedrifter er etablert på Sandsli.



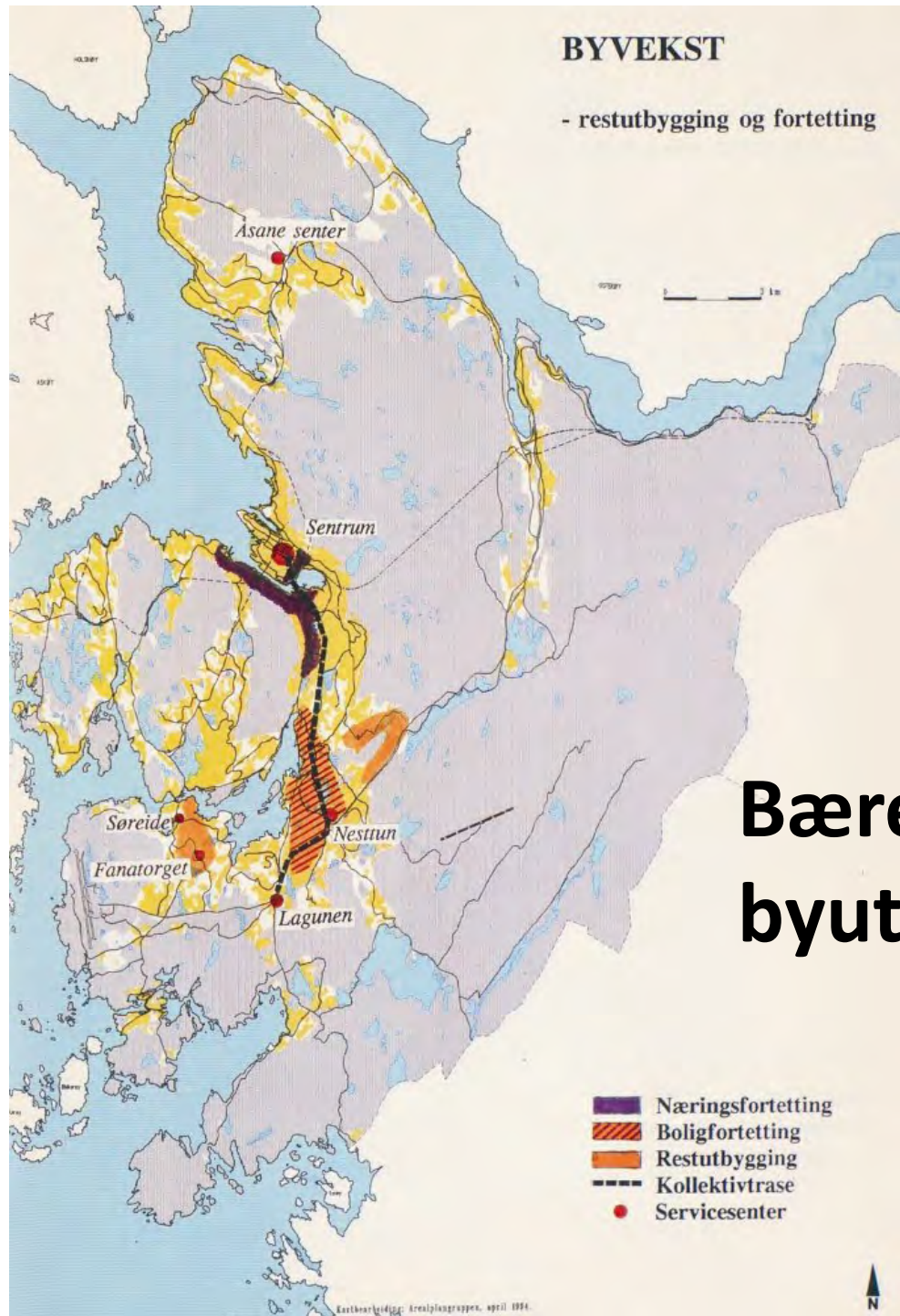


Dagens utfordringer:

- **Bærekraftig byutvikling**
- **Næringsutvikling postindustrielt og postmoderne samfunn?**

BYVEKST

- restutbygging og fortetting



Bærekraftig byutvikling





FOURASTIÉ-KURVEN.

VISER UTVIKLINGEN AV DE TRE HOVED NÆRINGS-GRUPPER.SLIK DEN FORVENTES Å ARTE SEG.

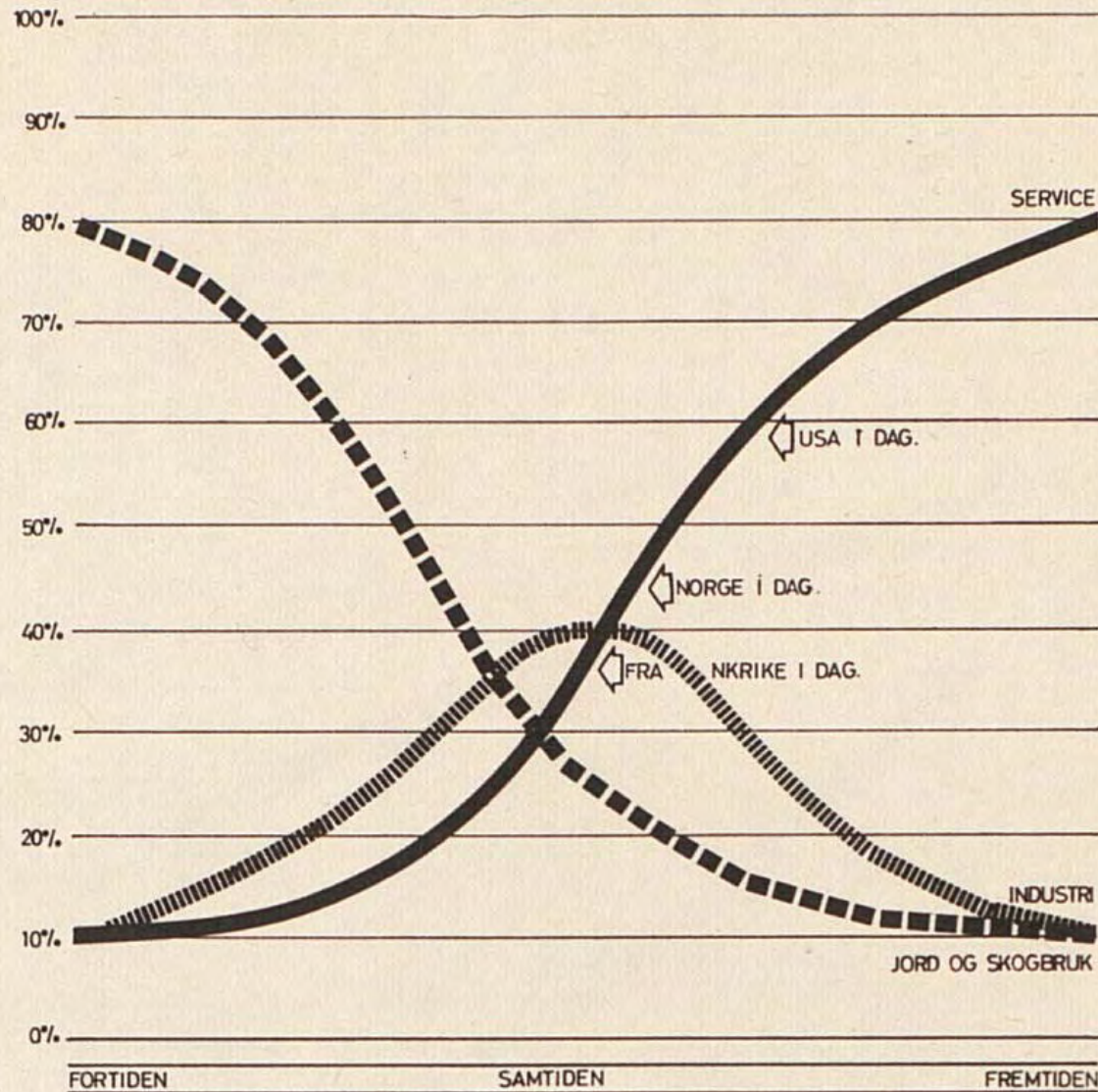


FIG.10.

Post
industrielt
samfunn?

Hypotese
1964















Illustration by NORDWEST3D


Horsøy

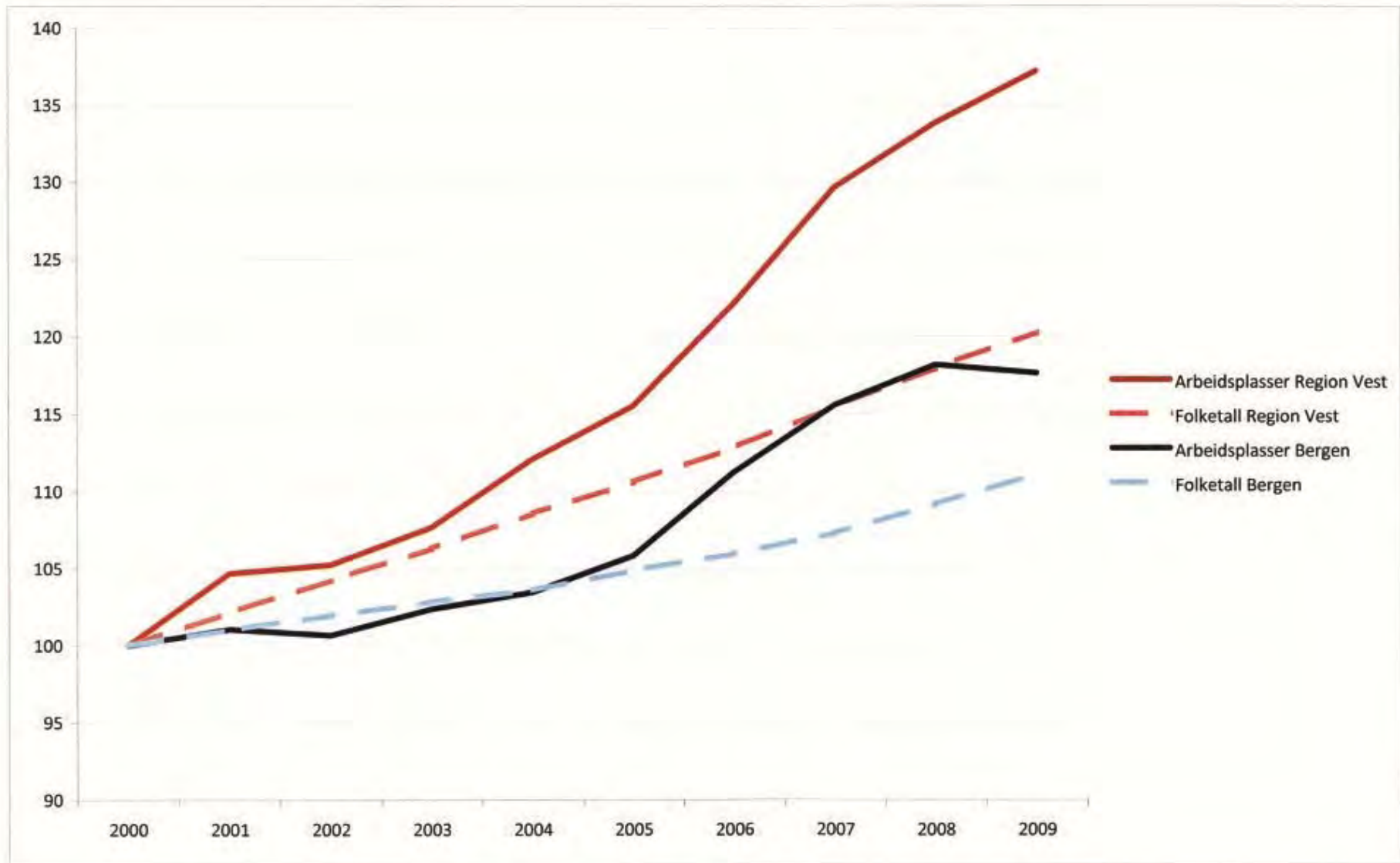


Framo Engineering Askøy



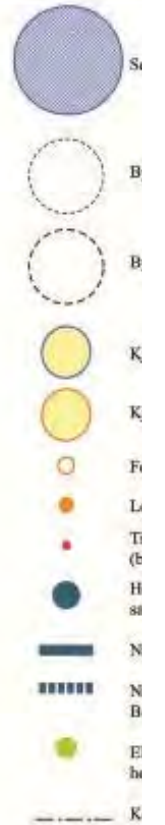
Norwegian Centre of expertise Subsea Fjell







SENTERS'
Bystruktur





Bergen

Det lange historiske perspektivet

Den regionale konteksten

Byens konstitusjon- bærekraft

En suksesshistorie

Kritiske øyeblikk

